MINISTERIO DE ECONOMÍA Y HACIENDA

SECRETARÍA DE ESTADO DE HACIENDA Y PRESUPUESTOS

SECRETARÍA GENERAL DE PRESUPUESTOS Y GASTOS

DIRECCIÓN GENERAL DE FONDOS COMUNITARIOS

PROGRAMA OPERATIVO INTEGRADO DE ASTURIAS 2000-2006
Objetivo nº 1
FEDER, FEOGA-O, FSE
INFORME FINAL

ANEXO II
INFORMACIÓN Y PUBLICIDAD

Abril 2011

PLACA CONMEMORATIVA

Renovación de la conducción y nuevo depósito regulador para los núcleos de Benia de Onís, Sirviella, Talavero y Villar
Gobierno del Principado de Asturias
Presupuesto:
803.785,75 €
Empresa:
Espina Obras Hidráulicas S.A.
Plazo de Ejecución:
8 meses
PROYECTO COFINANCIADO POR LA UNIÓN EUROPEA
Fondo Europeo de Desarrollo Regional

Proyecto de Ejecución de Estación de Autobuses de Mieres.
4.826.447,41
18 meses
Sardalla Española, S.A.
PROYECTO COFINANCIADO POR LA UNIÓN EUROPEA

GOBIERNO DEL PRINCIPADO DE ASTURIAS
CONSEJERÍA DE MEDIO AMBIENTE Y DESARROLLO RURAL
DIRECCIÓN GENERAL DE AGUA Y CALIDAD AMBIENTAL
ESTACIÓN DEPURADORA
DE AGUAS
CUDILLERO
PROYECTO COFINANCIADO POR
LA UNIÓN EUROPEA
Fondo Europeo de Desarrollo Regional
2007

GOBIERNO DEL
PRINCIPADO DE ASTURIAS
Obra:
TRABAJOS FORESTALES EN
MONTES DE NAVA.
Presupuesto:
208.313,86 euros
Plazo de ejecución: 12 meses.
Empresa adjudicataria:
DEFOR XXI, S.A.
Cofinanciado por:
Consejería de Medio Ambiente y Desarrollo Rural
FEOGA
FONDO EUROPEO DE ORIENTACIÓN Y GARANTÍA AGRARIA

MINISTERIO DE ECONOMÍA Y HACIENDA
PARQUE EMPRESARIAL PRINCIPADO DE ASTURIAS
OBRAS DE DESMANTELAMIENTO, ADECUACIÓN MEDIOAMBIENTAL Y URBANIZACIÓN
PROYECTO COFINANCIADO POR LA UNIÓN EUROPEA
Fondo Europeo de Desarrollo Regional

PLAN FINANCIERO DE INVERSIONES

- Las inversiones en miles de euros correspondientes a los POI del periodo 2000 - 2006 se reflejan en el cuadro adjunto.

PROGRAMA OPERATIVO	AÑO 2000			AÑO 2001		
	U. E.	NAC	TOTAL	U. E.	NAC	TOTAL
ANDALUCÍA	560,76	186,92	747,68	571,54	190,51	762,05
ASTURIAS	137,73	59,03	196,76	140,38	60,17	200,55
CASTILLA Y LEÓN	1.166,00	499,71	1.665,71	1.166,00	499,71	1.665,71
CASTILLA-LA MANCHA	830,08	355,74	1.185,82	846,62	362,83	1.209,45
COM.VALENCIANA	310,93	133,25	444,18	317,12	135,91	453,03
EXTREMADURA	375,15	125,05	500,20	382,36	127,45	509,81
GALICIA	564,00	188,00	752,00	574,00	191,33	765,33
ISLAS CANARIAS	0,00	0,00	0,00	228,00	76,00	304,00
MURCIA	152,48	65,34	217,82	155,41	66,60	222,01
TOTALES	4.097,13	1.613,04	5.710,17	4.381,43	1.710,51	6.091,94

PROGRAMA OPERATIVO	AÑO 2002			AÑO 2003		
	U. E.	NAC	TOTAL	U. E.	NAC	TOTAL
ANDALUCÍA	583,52	194,51	778,03	595,51	198,50	794,01
ASTURIAS	143,32	61,43	204,75	146,27	62,68	208,95
CASTILLA Y LEÓN	1.166,00	499,71	1.665,71	1.166,00	499,71	1.665,71
CASTILLA-LA MANCHA	863,16	369,92	1.233,08	879,70	377,02	1.256,72
COM.VALENCIANA	323,32	138,56	461,88	329,52	141,22	470,74
EXTREMADURA	390,38	130,13	520,51	398,39	132,80	531,19
GALICIA	586,00	195,33	781,33	599,00	199,67	798,67
ISLAS CANARIAS	228,00	76,00	304,00	229,00	76,33	305,33
MURCIA	158,66	68,01	226,67	161,92	69,40	231,32
TOTALES	4.442,36	1.733,60	6.175,96	4.505,31	1.757,33	6.262,64

PROGRAMA OPERATIVO	AÑO 2004			AÑO 2005		
	U. E.	NAC	TOTAL	U. E.	NAC	TOTAL
ANDALUCÍA	603,04	201,01	804,05	616,09	205,37	821,46
ASTURIAS	148,92	63,83	212,75	152,15	65,20	217,35
CASTILLA Y LEÓN	1.264,06	541,75	1.805,81	1.268,00	543,43	1.811,43
CASTILLA-LA MANCHA	812,94	348,40	1.161,34	828,89	355,24	1.184,13
COM.VALENCIANA	334,60	143,40	478,00	341,17	146,22	487,39
EXTREMADURA	405,63	135,21	540,84	414,41	138,14	552,55
GALICIA	606,59	202,20	808,79	619,67	206,55	826,22
ISLAS CANARIAS	9,87	3,29	13,16	10,06	3,36	13,42
MURCIA	164,86	70,66	235,52	168,43	72,18	240,61
TOTALES	4.350,51	1.709,75	6.060,26	4.418,87	1.735,69	6.154,56

PROGRAMA OPERATIVO	AÑO 2006			TOTAL		
	U. E.	NAC	TOTAL	U. E.	NAC	TOTAL
ANDALUCÍA	629,54	209,85	839,39	4.160,00	1.386,67	5.546,67
ASTURIAS	155,47	66,63	222,10	1.024,25	438,96	1.463,21
CASTILLA Y LEÓN	1.269,94	544,26	1.814,20	8.466,00	3.628,28	12.094,28
CASTILLA-LA MANCHA	846,62	362,83	1.209,45	5.908,01	2.531,98	8.439,99
COM.VALENCIANA	348,40	149,32	497,72	2.305,06	987,88	3.292,94
EXTREMADURA	423,46	141,15	564,61	2.789,78	929,93	3.719,71
GALICIA	632,74	210,92	843,66	4.182,00	1.394,00	5.576,00
ISLAS CANARIAS	10,26	3,42	13,68	715,19	238,40	953,59
MURCIA	172,11	73,76	245,87	1.133,87	485,95	1.619,82
TOTALES	4.488,54	1.762,14	6.250,68	30.684,16	12.022,05	42.706,21

INVERSIONES REALIZADAS EN LA ACTUALIDAD

- Las inversiones en miles de euros realizadas a enero de 2005 se reflejan en el cuadro adjunto.

PROGRAMA OPERATIVO	GASTO	COMPROMETIDO	EFECTUADO
ANDALUCÍA	5.546,67	5.433,20	5.123,06
ASTURIAS	1.463,21	1.270,55	1.183,13
CASTILLA Y LEÓN	12.094,28	8.820,75	7.149,47
CASTILLA-LA MANCHA	8.439,99	4.667,59	3.623,21
COM.VALENCIANA	3.292,94	2.671,36	2.247,15
EXTREMADURA	3.719,71	2.067,40	1.332,91
GALICIA	5.576,00	5.236,91	3.543,00
ISLAS CANARIAS	953,59	1.200,50	951,36
MURCIA	1.619,82	768,57	626,54
TOTALES	42.706,21	32.136,83	25.779,83

NORMATIVA COMUNITARIA DE APLICACIÓN

- **Reglamento (CE) nº 1260/1999 del Consejo, de 21 de junio de 1999**, por el que se establecen disposiciones generales sobre los Fondos Estructurales. (DOCE L 161 de 26.6.1999)
- **Reglamento (CE) nº 1159/2000 de la Comisión, de 30 de mayo de 2000**, sobre las actividades de información y publicidad que deben llevar a cabo los Estados miembros en relación con las intervenciones de los Fondos Estructurales. (DOCE L 130 de 31/05/2000)
- **Decisión C(2000) 2552, de 19 de octubre**, por la que se aprueba el Marco Comunitario de Apoyo para las regiones objetivo 1 para el periodo 2000-2006.

DIRECCIONES DE INTERÉS

- Portal de la Unión Europea. ***www.europa.eu.int***
- Página web de la Dirección General de Fondos Comunitarios. ***www.dgfc.sgpg.meh.es***
- Página web de la Dirección General del Catastro. ***www.catastro.meh.es***

LÍNEA DIRECTA DEL CATASTRO

902 37 36 35

Marco comunitario de apoyo

- En el ámbito de la Política Regional Europea, el **Marco Comunitario de Apoyo** (MCA) es un documento de programación que aprueba la Comisión Europea, donde se describe la estrategia de desarrollo y las prioridades de actuación a cofinanciar con los recursos comunitarios, sus objetivos específicos, la participación de los Fondos estructurales y los demás recursos financieros. Este documento se desarrolla y concreta mediante Programas Operativos y complementos de programa.
- El MCA para las regiones españolas del Objetivo 1, constituye el instrumento financiero de ayudas estructurales más amplio e importante para el periodo 2000 - 2006.

Programas operativos integrados

- Dentro del MCA para las regiones españolas del Objetivo 1, los **Programas Operativos Integrados** (POI) se conforman como un conjunto coherente de ejes prioritarios estratégicos compuestos por distintas medidas para llevar a la práctica la "Promoción del desarrollo y ajuste estructural de la regiones menos desarrolladas" de la Comunidad Europea.
- La Dirección General del Catastro actúa como órgano ejecutor parcial de los POI de las distintas Comunidades Autónomas.

Regiones españolas de objetivo 1

- El MCA del periodo 2000 - 2006 incluye Programas Operativos Integrados para las siguientes Comunidades Autónomas cuyo producto interior bruto (PIB) es inferior al 75% de la media Comunitaria:
  - ✓ Andalucía
  - ✓ Principado de Asturias
  - ✓ Canarias
  - ✓ Castilla - La Mancha
  - ✓ Castilla y León
  - ✓ Ceuta
  - ✓ Extremadura
  - ✓ Galicia
  - ✓ Melilla
  - ✓ Murcia
  - ✓ Comunidad Valenciana

Financiación, ejecución, gestión y control

- Los distintos POI están cofinanciados por el **Estado Español**, que aporta entre el 25% y 30% del gasto elegible, y la Unión Europea, a través del **Fondo Europeo de Desarrollo Regional (FEDER),** que aporta entre el 70% y 75%.
- La **Dirección General del Catastro** se encarga de la ejecución de la actuaciones de inversión en materia de su competencia así como de la verificación y control de las mismas.
- La **Dirección General de Fondos Comunitarios y Financiación Territorial** actúa como autoridad de gestión, responsable de la coordinación, eficacia y regularidad, en colaboración con las **Comunidades Autónomas**.

  Asimismo, esta Dirección General ejerce de autoridad pagadora, encargándose de la certificación final de los gastos y de las solicitudes de pago a la Comisión.

Eje prioritario estratégico

- El desarrollo de las inversiones de la Dirección General del Catastro se articula en el Eje 2 de los definidos en el Marco Comunitario de Apoyo: **"La Sociedad del Conocimiento, Innovación, I+D, Sociedad de la Información".**

  Este eje está basado en medidas de:
  - ✓ Apoyo a la inversión en recursos humanos.
  - ✓ Proyectos de innovación y desarrollo tecnológico.
  - ✓ Promoción del comercio electrónico y desarrollo de herramientas y contenidos multimedia.
  - ✓ Apoyo a la Sociedad de la Información y de su cultura, promoviendo el uso de internet en la empresa y en la vida doméstica.

Medidas de actuación

- Dentro del Eje 2, las actuaciones se incluyen en la Medida 7: **"Sociedad de la Información"**, cuya prioridad esencial es garantizar el acceso a las ventajas de la misma a todos los ciudadanos y empresas.

  Esta se plantea en tres direcciones: estímulo de la demanda, potenciación del sector de las tecnologías de la información y de las comunicaciones y promoción de la investigación técnica en este ámbito.
- Para la aplicación de esta medida, la Dirección General del Catastro actúa en las siguientes líneas:
  - ✓ La actualización de los datos físicos, jurídicos y económicos de los bienes inmuebles rústicos y su incorporación a las bases de datos del catastro, con generación de cartografía en formato digital.
  - ✓ La elaboración o realización de ortofotografías necesarias para conocer la realidad física del territorio y para la realización de las tareas de renovación del catastro de rústica anteriormente descritas.
  - ✓ El análisis, diseño y desarrollo de aplicaciones informáticas para el servicio de información territorial: página WEB de información general, Oficina Virtual del Catastro para la obtención de certificaciones catastrales descriptivas y gráficas y visualización de mapas, y para el intercambio de información con agentes externos al catastro que colaboran en el mantenimiento de la información catastral.

Beneficiarios

- La Administración General del Estado y en particular la Dirección General del Catastro.
- Las Comunidades Autónomas, Ayuntamientos y demás Entidades Locales.
- Empresas participantes en las actuaciones.
- Notarios y Registradores de la Propiedad.
- Titulares catastrales y ciudadanos en general.

FEDER (MAC 2000 - 2006)

INFORME-REGISTRO DE MEDIDAS DE INFORMACIÓN Y PUBLICIDAD DE LOS PROYECTOS CON AYUDA COMUNITARIA

Prog. Operativo/Medida: **AS / 3.3** Programa Operativo Integrado de Asturias

TIPO DE MEDIDA	DOCUMENTO ENTRADA	FECHA DOC. ENTRADA	DESCRIPCIÓN	VALIDA
Organismo 102408 Confederación Hidrográfica del Cantábrico				
Proyecto: 01.333.384/2111 COLECTOR INTERCEPTOR DEL RÍO CUBIA EN GRADO. SANEAMIENTO DEL RÍO CUBIA.				
03 Fotos placas conmemorativas	831/05	01/03/2005	8 fotos color de placa, con logotipo U.E. y cofinanciación FEDER.	SI
01 Fotos carteles en Obra	1662	15/04/2003	Foto cartel obra	SI
Proyecto: 01.333.385/2111 COLECTOR INTERCEPTOR GENERAL DEL RÍO GAFO. SANEAMIENTO DEL RÍO GAFO				
01 Fotos carteles en Obra	1662	15/04/2003	Foto cartel obra	SI
03 Fotos placas conmemorativas	117/10960	26/04/2006	Foto de monolito de piedra, con placa en la que consta la financiación po el FEDER del proy	SI
05 Artículos en prensa	117/10960	26/04/2006	Recorte de Prensa, se menciona la financiación del FEDER del proyecto	SI
Proyecto: 01.333.386/2111 COLECTOR INTERCEPTOR GENERAL DEL RÍO NALÓN. TRAMO: LAS CALDAS-SOTO DE REY.				
01 Fotos carteles en Obra	1662	15/04/2003	Foto cartel obra	SI
Proyecto: N1.333.006/2111 ESTACIÓN DEPURADORA DE AGUAS RESIDUALES DEL RÍO CUBIA EN GRADO. T.M. DE GRADO				
01 Fotos carteles en Obra	1/25918	11/05/2007	Copia cartel con anagrama comunitario e indicación de cofinancia-ción del 75% por FEDER.	SI

FEDER (MAC 2000 - 2006)

INFORME-REGISTRO DE MEDIDAS DE INFORMACIÓN Y PUBLICIDAD DE LOS PROYECTOS CON AYUDA COMUNITARIA

Prog. Operativo/Medida: **AS / 3.6** Programa Operativo Integrado de Asturias

TIPO DE MEDIDA	DOCUMENTO ENTRADA	FECHA DOC. ENTRADA	DESCRIPCIÓN	VALIDA
Organismo 102408 Confederación Hidrográfica del Cantábrico				
Proyecto: 01.418.109/2111 DEFENSA DE ARRIONDAS CONTRA LAS AVENIDAS DEL RÍO CHICO. T.M. DE PARRES				
01 Fotos carteles en Obra	117/10960	26/04/2006	Foto cartel en la que consta financiación por el FEDER, contratista, fecha y presupuesto	SI
Proyecto: 01.418.128/2111 PROYECTO DE ENCAUZAMIENTO DEL RÍO SAN PEDRO EN RIBADESELLA				
06 Folletos	1662	15/04/2003	Cuadernillo informativo con antecedentes, objetivos,inversión, planos,etc. ,difundidos a los m	SI
Proyecto: 01.419.270/2111 RESTAURACIÓN DE MÁRGENES Y REPOSICIÓN DE SERVIDUMBRES DEL RÍO LENA EN POLA DE LENA				
05 Artículos en prensa	117/10960	26/04/2006	Recortes de prensa del diario "El Comercio" y "La Nueva España" en los que se menciona q	SI
06 Folletos	831/05	01/03/2005	Folleto informativo explicativo (Objeto, Actuaciones, Datos económicos) acompañado de CD.	SI
03 Fotos placas conmemorativas	831/05	01/03/2005	2 fotocopias en color de placa, con logotipo U.E. y cofinanciación FEDER.	SI
01 Fotos carteles en Obra	701	10/02/2004	Foto cartel obra	SI
Proyecto: 01.419.283/2111 ORDENACIÓN HIDRÁULICA DEL RÍO NALÓN EN LA FELGUERA. T.M. DE LANGREO				
04 Anuncios en prensa	831/05	01/03/2005	Recorte de prensa del diario "La Nueva España", de 15/12/04, indicando cofinanciación del 7	SI
06 Folletos	831/05	01/03/2005	Folleto informativo explicativo (Objeto, Actuaciones, Datos económicos) acompañado de CD.	SI
01 Fotos carteles en Obra	117/10960	26/04/2006	Fot cartel que indica cofinanciación por laU.E. con el FEDER, contratista, fecha y presupuest	SI
Proyecto: 01.419.286/2111 RESTAURACIÓN DE MÁRGENES Y RIBERAS PARA LA RECUPERACIÓN MEDIOAMBIENTAL DE UN TRAMO DEL RÍO NISÓN EN POLA DE ALLANDE				
01 Fotos carteles en Obra	701	10/02/2004	Foto cartel obra	SI
06 Folletos	831	01/03/2005	Folleto informativo explicativo (Objeto, Actuaciones, Datos económicos...etc.) acompañado d	SI
Proyecto: 01.419.287/2111 ORDENACIÓN HIDRÁULICA DEL RÍO NORA EN COLLOTO. T.M. DE SIERO.				
01 Fotos carteles en Obra	831/05	01/03/2005	Fotocopia color cartel informativo, con logotipo U.E., Presupuesto, emporesa constructora e i	SI
04 Anuncios en prensa	831/05	01/03/2005	Recortes de prensa del diario "La Nueva España", de 04/06, 26/09 y1/10 de 2004, indicando	SI
06 Folletos	831/05	01/03/2005	Folleto informativo explicativo (Objeto, Actuaciones, Datos económicos...etc.) acompañado d	SI

FEDER (MAC 2000 - 2006)

INFORME-REGISTRO DE MEDIDAS DE INFORMACIÓN Y PUBLICIDAD DE LOS PROYECTOS CON AYUDA COMUNITARIA

Prog. Operativo/Medida: **AS / 3.6** Programa Operativo Integrado de Asturias

TIPO DE MEDIDA		DOCUMENTO ENTRADA	FECHA DOC. ENTRADA	DESCRIPCIÓN	VALIDA
Organismo	**102408 Confederación Hidrográfica del Cantábrico**				
Proyecto:	01.490.178/2111	DEFENSA DE COLUNGA CONTRA LAS AVENIDAS DEL RÍO LIBARDÓN. T.M. DE COLUNGA			
06	Folletos	831/05	01/03/2005	Folleto informativo explicativo (Objeto, Actuaciones, Datos económicos...etc.) acompañado d	SI
01	Fotos carteles en Obra	5666/03	30/10/2003	Foto cartel obra	SI
Proyecto:	N1.417.005/2111	ADECUACIÓN DEL ENTORNO DEL PASEO FLUVIAL DEL RÍO CARES EN PANES. T.M. DE PEÑAMELLERA BAJA.			
05	Artículos en prensa	117/10960	26/04/2006	Folleto y DVD, con descripción del proyecto e indicación de cofinanciación de la U.E. por el F	SI
01	Fotos carteles en Obra	1/25918	11/05/2007	Copia cartel con anagrama comunitario e indicación de cofinancia- ción del 70% por el FEDE	SI
Proyecto:	N1.418.002/2111	PROTECCIÓN Y RESTAURACIÓN DE LA MARGEN DERECHA DEL RÍO PILOÑA EN EL BARRIO DE TRIANA. INFIESTO.			
06	Folletos	831/05	01/03/2005	Folleto informativo explicativo (Objeto, Actuaciones, Datos económicos...etc.) acompañado d	SI
Proyecto:	N1.418.849/2111	RECUPERACION AMBIENTAL Y ORDENACION DE MARGENES DEL RIO VIAO EN NAVA			
01	Fotos carteles en Obra	5666/03	30/10/2003	Foto cartel obra	SI
Proyecto:	N1.419.003/2111	PROTECCIÓN DEL ENCLAVE NATURAL DEL RÍO GAFO EN EL BRAVO. LAS CALDAS. T.M. DE OVIEDO.			
01	Fotos carteles en Obra	1662	15/04/2003	Foto cartel obra	SI
06	Folletos	831/05	01/03/2005	Folleto informativo explicativo (Objeto, Actuaciones, Datos económicos...etc.) acompañado d	SI
Proyecto:	N1.419.004/2111	PROTECCIÓN DEL ENCLAVE NATURAL DEL RÍO NORA EN EL CANTÓN, LOS CARRILES. T.M. DE OVIEDO.			
01	Fotos carteles en Obra	5666	30/10/2003	Foto cartel obra y FOTOS Paneles informativos	SI
06	Folletos	831	01/03/2005	Folleto informativo explicativo (Objeto, Actuaciones, Datos económicos...etc.) acompañado d	SI
Proyecto:	N1.419.006/2111	ORDENACIÓN HIDRÁULICA DE LA CONFLUENCIA DE LOS RÍOS VALDECARZANA Y VALDESAMPEDRO			
06	Folletos	831	01/03/2005	Folleto informativo explicativo (Objeto, Actuaciones, Datos económicos...etc.) acompañado d	SI
01	Fotos carteles en Obra	5666	30/10/2003	Foto Cartel Obra	SI

FEDER (MAC 2000 - 2006)

INFORME-REGISTRO DE MEDIDAS DE INFORMACIÓN Y PUBLICIDAD DE LOS PROYECTOS CON AYUDA COMUNITARIA

Prog. Operativo/Medida: **AS / 3.6** Programa Operativo Integrado de Asturias

TIPO DE MEDIDA		DOCUMENTO ENTRADA	FECHA DOC. ENTRADA	DESCRIPCIÓN	VALIDA
Organismo	**102408 Confederación Hidrográfica del Cantábrico**				
Proyecto:	N1.419.007/2111	ORDENACIÓN DE MÁRGENES Y TÚNEL DE DESVÍO DEL RÍO GAFO EN LA ZONA DE LAS CALDAS.			
06	Folletos	831/05	01/03/2005	Folleto informativo explicativo (Objeto, Actuaciones, Datos económicos...etc.) acompañado d	SI
04	Anuncios en prensa	831/05	01/03/2005	Recorte de prensa del diario "La Voz de Asturias", de 28/12/04, indicando cofinanciación del	SI
01	Fotos carteles en Obra	5666	30/10/2003	Foto Cartel Obra	SI
03	Fotos placas conmemorativas	117/10960	26/04/2006	Foto en color de monolito en el que figura cofinanciación de la U.E, por el FEDER.	SI
Proyecto:	N1.419.008/2111	RESTAURACIÓN DE MÁRGENES DEL RÍO NALÓN ENTRE SOTRONDIO Y BARREDOS.			
06	Folletos	831/05	01/03/2005	Folleto informativo explicativo (Objeto, Actuaciones, Datos económicos...etc.) acompañado d	SI
Proyecto:	N1.419.009/2111	INFRAESTRUCTURA HIDRÁULICA Y ENCAUZAMIENTO DEL ARROYO BARREA. T.M. DE RIBERA DE ARRIBA.			
01	Fotos carteles en Obra	117/10960	26/04/2006	Foto cartel en color en la que figura cofinanciación de la U.E. por el FEDER, contratista, fech	SI
04	Anuncios en prensa	831/05	01/03/2005	Recortes de prensa del diario "La Nueva España", de 15/12/04, indicando cofinanciación y ta	SI
05	Artículos en prensa	831/05	01/03/2005	Recortes del diario digital "La Nueva España", indica Convenios de Colaboración de la C.H.	SI
06	Folletos	831/05	01/03/2005	Folleto informativo explicativo (Objeto, Actuaciones, Datos económicos...etc.) acompañado d	SI
Proyecto:	N1.419.011/2111	PROYECTO DE PROTECCIÓN DEL ENCLAVE NATURAL DEL RÍO CUBIA EN GRADO. T.M. DE GRADO			
06	Folletos	831/05	01/03/2005	Folleto informativo explicativo (Objeto, Actuaciones, Datos económicos...etc.) acompañado d	SI
01	Fotos carteles en Obra	831/05	01/03/2005	Fotocopia color cartel informativo, con logotipo U.E., Presupuesto, empresa constructora e in	SI
Proyecto:	N1.419.013/2111	PROTECCIÓN DEL ENCLAVE NATURAL DEL RÍO SAN CLAUDIO EN LA ZONA DE RIVERO			
06	Folletos	831	01/03/2005	Folleto informativo explicativo (Objeto, Actuaciones, Datos económicos) acompañado de CD.	SI
01	Fotos carteles en Obra	701	10/02/2004	Foto cartel obra	SI
Proyecto:	N1.419.014/2111	ACONDICIONAMIENTO DE LOS TERRENOS DE DOMINIO PÚBLICO HIDRÁULICO DE LOS ARROYOS FITORIA Y CORREDORIA.			
01	Fotos carteles en Obra	5666	30/10/2003	Foto Cartel Obra	SI

FEDER (MAC 2000 - 2006)

INFORME-REGISTRO DE MEDIDAS DE INFORMACIÓN Y PUBLICIDAD DE LOS PROYECTOS CON AYUDA COMUNITARIA

Prog. Operativo/Medida: **AS / 3.6** Programa Operativo Integrado de Asturias

TIPO DE MEDIDA	DOCUMENTO ENTRADA	FECHA DOC. ENTRADA	DESCRIPCIÓN	VALIDA
Organismo 102408 Confederación Hidrográfica del Cantábrico				
Proyecto: N1.419.014/2111 ACONDICIONAMIENTO DE LOS TERRENOS DE DOMINIO PÚBLICO HIDRÁULICO DE LOS ARROYOS FITORIA Y CORREDORIA.				
06 Folletos	831/05	01/03/2005	Folleto informativo explicativo (Objeto, Actuaciones, Datos económicos...etc.) acompañado d	SI
Proyecto: N1.419.016/2111 ACONDICIONAMIENTO DE MÁRGENES DEL RÍO NALÓN. TRAMO: BARREDOS-LA CHALANA				
01 Fotos carteles en Obra	831/05	01/03/2005	Fotocopia color cartel informativo, con logotipo U.E., Presupuesto, emporesa constructora e i	SI
04 Anuncios en prensa	831/05	01/03/2005	Recorte de prensa del diario "La Voz de Asturias", de 14/10/2004, indicando cofiananciación	SI
06 Folletos	831/05	01/03/2005	Folleto informativo explicativo (Objeto, Actuaciones, Datos económicos...etc.) acompañado d	SI
Proyecto: N1.419.020/2111 RESTAURACIÓN MEDIOAMBIENTAL Y RECUPERACIÓN DE ENCLAVES NATURALES DEL RÍO NONAYA Y EN SALAS.				
01 Fotos carteles en Obra	1/25918	11/05/2007	2 Copias foto cartel con emblema comunitario e indicación de cofinanciación del 70% por el	SI
Proyecto: N1.419.021/2111 RECUPERACIÓN DE MÁRGENES DEL RÍO NORA EN POLA DE SIERO. TRAMO: RECUNA-LIERES.				
01 Fotos carteles en Obra	1/25918	11/05/2007	Copia de cartel, con anagrama comunitario e indicación de cofinanciación del 70% por el FE	SI
06 Folletos	117/10960	26/04/2006	Folleto y DVD, con descripción del proyecto e indicación de cofinanciación de la U.E. por el F	SI
Proyecto: N1.419.023/2111 ORDENACIÓN HIDRÁULICA DEL RÍO NOREÑA EN NOREÑA				
01 Fotos carteles en Obra	701	10/02/2004	Foto cartel obra	SI
06 Folletos	831	01/03/2005	Folleto informativo explicativo (Objeto, Actuaciones, Datos económicos) acompañado de CD.	SI
Proyecto: N1.419.024/2111 ACONDICIONAMIENTO DEL CAUCE Y MÁRGENES DEL RÍO NORA EN POLA DE SIERO				
06 Folletos	831/05	01/03/2005	Folleto informativo explicativo (Objeto, Actuaciones, Datos económicos...etc.) acompañado d	SI
04 Anuncios en prensa	831/05	01/03/2005	Recortes de prensa del diario "La Nueva España", de 04/06, 26/09 y1/10 de 2004, indicando	SI
Proyecto: N1.419.025/2111 RECUPERACIÓN DE MÁRGENES DEL RÍO NORA EN POLA DE SIERO. TRAMO: EL BOLADRO-RECUÑA				
01 Fotos carteles en Obra	831/05	01/03/2005	Fotocopia color cartel informativo, con logotipo U.E., Presupuesto, emporesa constructora e i	SI
04 Anuncios en prensa	831/05	01/03/2005	Recortes de prensa del diario "La Nueva España", de 04/06, 26/09 y1/10 de 2004, indicando	SI

FEDER (MAC 2000 - 2006)

INFORME-REGISTRO DE MEDIDAS DE INFORMACIÓN Y PUBLICIDAD DE LOS PROYECTOS CON AYUDA COMUNITARIA

Prog. Operativo/Medida: **AS / 3.6** Programa Operativo Integrado de Asturias

TIPO DE MEDIDA	DOCUMENTO ENTRADA	FECHA DOC. ENTRADA	DESCRIPCIÓN	VALIDA
Organismo 102408 Confederación Hidrográfica del Cantábrico				
Proyecto: N1.419.025/2111 RECUPERACIÓN DE MÁRGENES DEL RÍO NORA EN POLA DE SIERO. TRAMO: EL BOLADRO-RECUÑA				
06 Folletos	831/05	01/03/2005	Folleto informativo explicativo (Objeto, Actuaciones, Datos económicos...etc.) acompañado d	SI
Proyecto: N1.419.026/2111 ORDENACIÓN HIDRÁULICA DEL RÍO SAN ISIDRO EN LA FELECHOSA. T.M. DE ALLER				
01 Fotos carteles en Obra	5666	30/10/2003	Foto Cartel Obra	SI
06 Folletos	831/05	01/03/2005	Folleto informativo explicativo (Objeto, Actuaciones, Datos económicos...etc.) acompañado d	SI
Proyecto: N1.419.036/2111 ACONDICIONAMIENTO DE LA CONFLUENCIA DE LOS RÍOS NARCEA Y NAVIEGO EN CANGAS DE NARCEA				
06 Folletos	831/05	01/03/2005	Folleto informativo explicativo (Objeto, Actuaciones, Datos económicos...etc.) acompañado d	SI
01 Fotos carteles en Obra	701	10/02/2004	Foto cartel obra	SI
05 Artículos en prensa	117/10960	26/04/2006	Recorte del diario digital"La Nueva España" en la que se menciona la finaciación del 70% po	SI
Proyecto: N1.419.850/2111 RECUPERACION DE MARGENES DEL RIO ALLER EN SANTA CRUZ DE MIERES				
01 Fotos carteles en Obra	831/05	01/03/2005	Fotocopia color cartel informativo, con logotipo U.E., Presupuesto, emporesa constructora e i	SI
06 Folletos	831/05	01/03/2005	Folleto informativo explicativo (Objeto, Actuaciones, Datos económicos...etc.) acompañado d	SI
Proyecto: N1.419.851/2111 RECUPERACIÓN DE MÁRGENES DEL RÍO NALÓN EN LA CENTRAL Y SOTRONDIO. T.M. DE SAN MARTÍN DEL REY AURELIO.				
01 Fotos carteles en Obra	5666	30/10/2003	Foto Cartel Obra	SI
06 Folletos	831/05	01/03/2005	Folleto informativo explicativo (Objeto, Actuaciones, Datos económicos...etc.) acompañado d	SI
Proyecto: N1.419.876/2111 PROTECCION DEL ENCLAVE NATURAL DEL RIO GAFO EN LA ZONA DE LA PREMAÑA. LAS CALDAS				
01 Fotos carteles en Obra	1662	15/04/2003		SI
06 Folletos	831/05	01/03/2005	Folleto informativo explicativo (Objeto, Actuaciones, Datos económicos...etc.) acompañado d	SI
Proyecto: N1.424.003/2111 RESTAURACIÓN DE RIBERAS Y MÁRGENES DEL RÍO EO EN SAN TIRSO DE ABRES. T.M. DE SAN TIRSO DE ABRES.				
01 Fotos carteles en Obra	5666	30/10/2003	Foto Cartel Obra	SI

FEDER (MAC 2000 - 2006)

INFORME-REGISTRO DE MEDIDAS DE INFORMACIÓN Y PUBLICIDAD DE LOS PROYECTOS CON AYUDA COMUNITARIA

Prog. Operativo/Medida: **AS / 3.6** Programa Operativo Integrado de Asturias

TIPO DE MEDIDA		DOCUMENTO ENTRADA	FECHA DOC. ENTRADA	DESCRIPCIÓN	VALIDA
Organismo	**102408 Confederación Hidrográfica del Cantábrico**				
Proyecto:	N1.424.003/2111	RESTAURACIÓN DE RIBERAS Y MÁRGENES DEL RÍO EO EN SAN TIRSO DE ABRES. T.M. DE SAN TIRSO DE ABRES.			
06	Folletos	831/05	01/03/2005	Folleto informativo explicativo (Objeto, Actuaciones, Datos económicos...etc.) acompañado d	SI
Proyecto:	N1.490.001/2111	ENCAUZAMIENTO DEL CURSO BAJO DEL RÍO RAÍCES. T.M. DE CASTRILLÓN			
01	Fotos carteles en Obra	1/25918	11/05/2007	Copia foto cartel con anagrama comunitario e indicación de cofinanciación del 70% por el FE	SI
Proyecto:	N1.490.003/2111	ORDENACIÓN HIDRÁULICA DEL RÍO CARROCEDO EN LLANES			
06	Folletos	831/05	01/03/2005	Folleto informativo explicativo (Objeto, Actuaciones, Datos económicos...etc.) acompañado d	SI
01	Fotos carteles en Obra	701	10/02/2004	Foto cartel obra	SI
Proyecto:	N1.490.004/2111	RECUPERACIÓN DEL CAUCE Y ACONDICIONAMIENTO DE MÁRGENES DEL RÍO PILES AGUAS ABAJO DEL PUENTE DE LA GUÍA.			
07	Audiovisual (Vídeo, CD, etc.)	831/05	01/03/2005	Folleto informativo explicativo (Objeto, Actuaciones, Datos económicos...etc.) acompañado d	SI
06	Folletos	1662	15/04/2003	Cuadernillo informativo con antecedentes, objetivos,inversión, planos,etc. ,difundidos a los m	SI
01	Fotos carteles en Obra	1662	15/04/2003	Foto Cartel Obra	SI
03	Fotos placas conmemorativas	831/05	01/03/2005	Fotocopia color de placa, con logotipo U.E. y cofinanciación FEDER.	SI
Proyecto:	N1.490.005/2111	RESTAURACIÓN DE CAUCE Y PROTECCIÓN DE MÁRGENES DEL RÍO PILES Y SUS AFLUENTES AGUAS ARRIBA DE LA GLORIETA DE LA GUÍA			
01	Fotos carteles en Obra	1/25918	11/05/2007	4 Copias cartel, con anagrama comunitario e indicación de cofinanciación del 70% por el FE	SI
05	Artículos en prensa	117/10960	26/04/2006	Recorte de prensa del diario "La Voz de Asturias" en la que figura la financiación del 70% por	SI
06	Folletos	831/05	01/03/2005	Folleto informativo explicativo (Objeto, Actuaciones, Datos económicos...etc.) acompañado d	SI
Proyecto:	N1.490.006/2111	RESTAURACIÓN DE CAUCE Y PROTECCIÓN DE ENCLAVES NATURALES DEL RÍO RAÍCES EN EL TÉRMINO MUNICIPAL DE CASTRILLÓN.			
01	Fotos carteles en Obra	1/25918	11/05/2007	Copia cartel con anagrama comunitario e indicación de cofinanciación del 70% por el FEDER	SI
06	Folletos	117/10960	26/04/2006	Folleto y DVD, con descripción del proyecto e indicación de cofinanciación de la U.E. por el F	SI

FEDER (MAC 2000 - 2006)

INFORME-REGISTRO DE MEDIDAS DE INFORMACIÓN Y PUBLICIDAD DE LOS PROYECTOS CON AYUDA COMUNITARIA

Prog. Operativo/Medida: **AS / 3.6** Programa Operativo Integrado de Asturias

TIPO DE MEDIDA	DOCUMENTO ENTRADA	FECHA DOC. ENTRADA	DESCRIPCIÓN	VALIDA

Organismo 102408 Confederación Hidrográfica del Cantábrico

Proyecto: N1.490.007/2111 PROTECCIÓN MEDIOAMBIENTAL DEL RÍO VIACABA EN SANTA EULALIA Y RESTAURACIÓN DE LA ESCOMBRERA MINERA DE VIÑÓN.

06	Folletos	117/10960	26/04/2006	Folleto y DVD, con descripción del proyecto e indicación de cofinanciación de la U.E. por el F	SI

Proyecto: N1.490.013/2111 RECUPERACIÓN Y PROTECCIÓN DE MÁRGENES DEL RÍO LINARES EN LA ZONA DE LA ALAMEDA EN VILLAVICIOSA

06	Folletos	117/10960	26/04/2006	Folleto y DVD, con descripción del proyecto e indicación de cofinanciación de la U.E. por el F	SI

INFRAESTRUCTURAS FERROVIARIAS
MINISTERIO
DE FOMENTO
Duplicacion de Via
Aqui
invierte el
Estado
PROYECTO COFINANCIADO
POR LA UNION EUROPEA. FEDER

INFRAESTRUCTURAS FERROVIARIAS
MINISTERIO
DE FOMENTO
Linea Ferrol-Bilbao. Tramo: El Berron-Pola de Siero (Asturias)
Duplicacion de Via
Aqui
invierte el
Estado
VIAS
PROYECTO COFINANCIADO
POR LA UNION EUROPEA. FEDER

INFRAESTRUCTURAS FERROVIARIAS
MINISTERIO
DE FOMENTO
Línea Ferroviaria Bilbao. Tramo: El Berrón-Pola de Siero (Asturias)
Duplicación de Vía
VIAS
PROYECTO COFINANCIADO
POR LA UNIÓN EUROPEA. FEDER
Aquí
invierte el
Estado

GOBIERNO DE ESPAÑA

MINISTERIO DE FOMENTO

AUTOVÍA DEL CANTÁBRICO A-8

TRAMO: NOVELLANA - BALLOTA

CARACTERÍSTICAS GENERALES

Longitud tronco	3.806 m
Longitud total (incluido ramales)	4828,09 m
Presupuesto Líquido Vigente	18.965.390,94 €
Presupuesto A.T. Redacción Proyecto	465.039,78 €
Presupuesto A.T. Control de Obra	1.107.369,30 €
Presupuesto de Expropiaciones	307.569,88 €
Presupuesto por Km. Troncal:	5.476.975,80 €
Plazo Vigente	10 Marzo de 2008
Inversión Total	**20.845.369,90 €**

CARACTERÍSTICAS TÉCNICAS

Radio Mínimo	448 m
Pendiente Máxima	2,32 %
Número de Enlaces	1 ud
Viaductos	3 ud
Pasos Superiores	3 ud
Pasos Inferiores	2 ud
Longitud de caminos	1,108 m
MOVIMIENTO DE TIERRAS	
Excavación	346.853 m3
Terraplén y Pedraplén	422.701 m3
Suelo estabilizado	13.308 m3
FIRMES	
Zahorra	5.028 m3
Suelo cemento	13.014 m3
Mezclas bituminosas	24131 Tn
ESTRUCTURAS	
Hormigón	13.306 m3
Acero para armar	1.233.493 kg
Acero para estructural	815.85 kg
Pilotes de hormigón armado	372 m
Micropilotes	4.188 m

MEDIDAS MEDIOAMBIENTALES

Siembras e hidrosiembras	103.354 m2
Plantaciones	24.834 ud
Actuaciones de Protección Ambiental	310.998,03 €

VIADUCTO DE SAN ROQUE

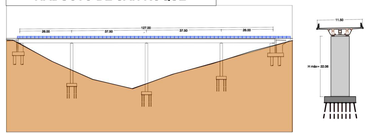

VIADUCTO DE CÁNDANO

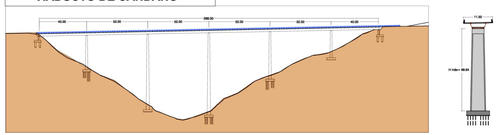

VIADUCTO DE LAS ARENCIAS

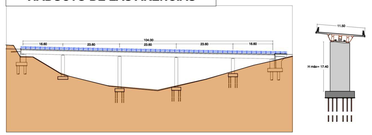

SECCIÓN TIPO

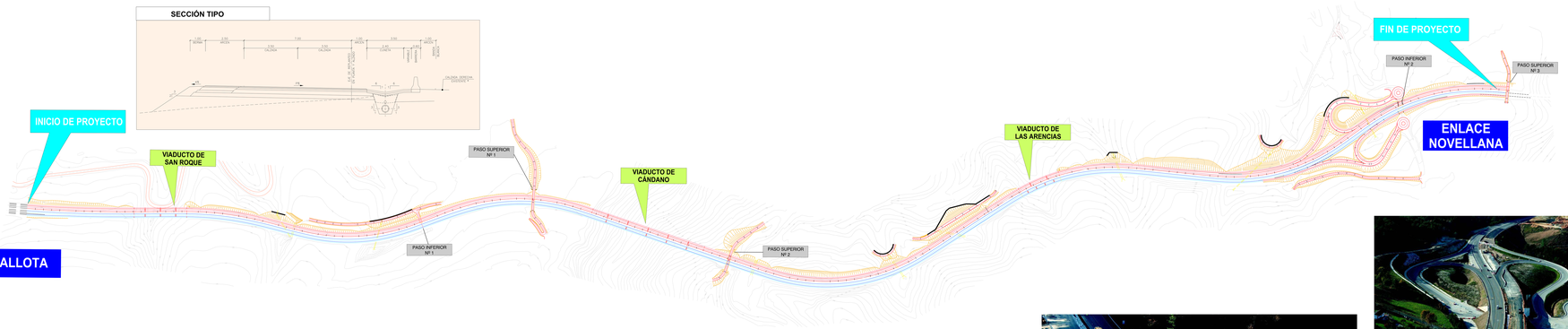

aldesa Dicaminos

EMPRESAS CONSTRUCTORAS

SAPROINCO SL

ASISTENCIA TÉCNICA CONTROL Y VIGILANCIA

gessing - FHECOR

ASISTENCIA TÉCNICA REDACCIÓN PROYECTO

PROYECTO COFINANCIADO POR EL ESTADO ESPAÑOL Y LA UNIÓN EUROPEA

CARACTERÍSTICAS GENERALES

Longitud tronco	3.806 m
Longitud total (incluido ramales)	4828,09 m
Presupuesto Líquido Vigente	18.965.390,94 €
Presupuesto A.T. Redacción Proyecto	465.039,78 €
Presupuesto A.T. Control de Obra	1.107.369,30 €
Presupuesto de Expropiaciones	307.569,88 €
Presupuesto por Km. Troncal:	5.476.975,80 €
Plazo Vigente	10 Marzo de 2008
Inversión Total	**20.845.369,90 €**

CARACTERÍSTICAS TÉCNICAS

Radio Mínimo	448	m
Pendiente Máxima	2,32	%
Número de Enlaces	1	ud
Viaductos	3	ud
Pasos Superiores	3	ud
Pasos Inferiores	2	ud
Longitud de caminos	1,108	m
MOVIMIENTO DE TIERRAS		
Excavación	346.853	m3
Terraplén y Pedraplén	422.701	m3
Suelo estabilizado	13.308	m3
FIRMES		
Zahorra	5.028	m3
Suelo cemento	13.014	m3
Mezclas bituminosas	24131	Tn
ESTRUCTURAS		
Hormigón	13.306	m3
Acero para armar	1.233.493	kg
Acero para estructural	815.85	kg
Pilotes de hormigón armado	372	m
Micropilotes	4.188	m

MEDIDAS MEDIOAMBIENTALES

Siembras e hidrosiembras	103.354	m2
Plantaciones	24.834	ud
Actuaciones de Protección Ambiental	310.998,03	€

FECHA: NIPO:

GOBIERNO DE ESPAÑA — MINISTERIO DE FOMENTO

aldesa — Dicaminos

EMPRESAS CONSTRUCTORAS

SAPROINCO SL

ASISTENCIA TÉCNICA CONTROL Y VIGILANCIA

gessing - FHECOR

ASISTENCIA TÉCNICA REDACCIÓN PROYECTO

PROYECTO COFINANCIADO POR EL ESTADO ESPAÑOL Y LA UNIÓN EUROPEA



GOBIERNO DE ESPAÑA — MINISTERIO DE FOMENTO

Autovía del Cantábrico

Tramo: Novellana - Ballota

El tramo entre Novellana y Ballota de la carretera nacional N-632 es una variante de la antigua carretera nacional, que ha quedado como vía de servicio para cubrir necesidades locales. Discurre más alejada de la costa y evita las travesías de Ballota y Novellana. Fue puesta en servicio el año 1.996 y dispone de unas características geométricas adecuadas que permiten la duplicación, ya que este aumento de capacidad se tuvo en cuenta durante su planeamiento y construcción. Las obras consisten en la duplicación por el norte de la primera calzada, con vistas a transformarla en autovía.

La longitud del tramo es de 3.805 m. Como obras singulares destacan tres viaductos de longitudes comprendidas entre 104 y 288 m de longitud. Se contempla la remodelación del Enlace de Novellana, actualmente en servicio.

Sección tipo: Sección transversal tipo del tronco de la autovía está compuesta por dos calzadas de dos carriles cada una de 3,5 m de anchura, arcenes exteriores de 2,5 m e interiores de 1 m, separadas por una mediana de anchura variable entre 3,50m y 5,36m.

Firmes: la sección de firme de la segunda calzada está constituida por 0,25m de suelo-cemento, y 0,20m de mezclas bituminosas en caliente, con la capa de rodadura drenante. Sobre la calzada existente se extenderá una capa de rodadura drenante.

Viaducto de San Roque: se ha resuelto mediante una estructura mixta con cajón metálico. El ancho del tablero es de 11.50 metros y la longitud total del puente es de 127.0 m. Esta longitud se distribuye en 4 vanos de luces 26-37.5-37.5-26 metros. La sección transversal está constituida por una losa superior de hormigón armado y un cajón metálico de acero S355 J2G1W.

Viaducto de Cándano: también con tipología de cajón mixto, consta de 6 vanos, con luces de 40-52-52-52-52-40 metros que dan lugar a una longitud total de 288,00 m. La anchura del tablero es constante e igual a 11.50 m. La sección transversal está constituida por una losa superior de hormigón armado y un cajón metálico de acero S355 J2G1W. El tablero metálico se empuja desde ambos estribos.

Viaducto de Las Arencias: también se ha resuelto mediante una estructura mixta con cajón metálico. La longitud total del puente es de 104.0 m, distribuida en 5 vanos con luces de 16.6-23.6-23.6-23.6-16.6 metros. Como en los casos anteriores, la sección transversal está constituida por una losa superior de hormigón armado y un cajón metálico de acero S355 J2G1W.

Pasos inferiores PK 0+977 y 3+532: son dos ampliaciones de pasos inferiores existentes tipo marco de hormigón armado, uno para caminos agrícolas y otro para la ampliación del enlace de Novellana.

Pasos superiores PK 1+261, 1+764 y 3+801: tres pasos superiores para caminos. Se ha optado por una solución de vigas artesas prefabricadas pretensadas isostáticas con continuidad en el tablero hormigonado in situ.

Muros: en el trazado aparecen un conjunto de 8 muros, de dos tipos diferentes: muros de escollera y de hormigón armado.

Movimiento de tierras: de forma aproximada, se excavan unos 350.000 m³ de desmonte en traza y se rellenan 425.000 m³. Se prevé un volumen de préstamo de unos 205.000 m³.

688
764

Hoy entra en servicio el tramo Soto del Barco-Muros de Nalón (Asturias) Inversión: 97.826.787,58 €

Autovía del Cantábrico A-8

GOBIERNO DE ESPAÑA

MINISTERIO DE FOMENTO

Anuncio periódico La Nueva España. Tamaño 25,2 x 37,3 cm a sangre **(OT. 5283)**.

PROYECTO COFINANCIADO POR LA UNIÓN EUROPEA

SECCIÓN TIPO

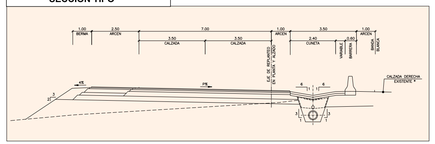

VIADUCTO DE SAN ROQUE

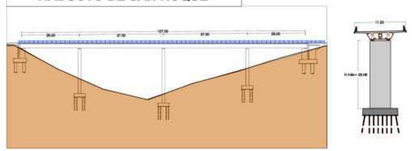

VIADUCTO DE CÁNDANO

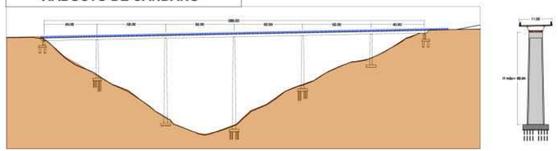

VIADUCTO DE LAS ARENCIAS



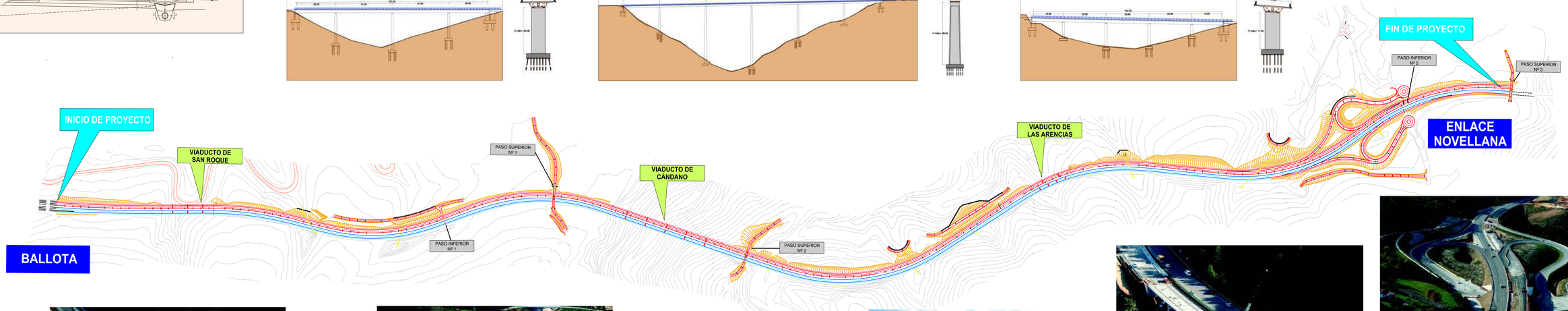

Hoy entra en servicio el tramo Novellana - Ballota

(Asturias). Inversión: 20,8 millones €

Autovía del Cantábrico A-8

GOBIERNO DE ESPAÑA

MINISTERIO DE FOMENTO

PROYECTO COFINANCIADO POR EL ESTADO ESPAÑOL Y LA UNIÓN EUROPEA

aldesa

Dicaminos S.L. CONSTRUCCIONES Y PAVIMENTACIONES

EMPRESAS CONSTRUCTORAS

SAPROINCO SL

ASISTENCIA TÉCNICA CONTROL Y VIGILANCIA

gessing - FHECOR

ASISTENCIA TÉCNICA REDACCIÓN PROYECTO

Tramo Túneles de Pajares. Lote 3

Tramo Túneles de Pajares. Lote 4

Estación de Llamaquique

REHABILITACIÓN DE LOS MUELLES SUR Y OESTE DE LA DARSENA DE SAN JUAN DE NIEVA FASE I

MEJORAS EN LA AVDA CONDE GUADALHORCE CON ADECUACIÓN DEL MURO EN LA ZONA DEL PASEO

ENLACE ENTRE CONDE GUADALHORCE Y AVDA INDUSTRIA Y DESVIOS AFECTADOS POR LA FUTURA LONJA EN EL PUERTO DE AVILES

ADECUACIÓN DE LA MARGEN DERECHA DE LA RIA EN LA ZONA DE LAS CANTERAS

TINGLADO

ADECUACIÓN LOGÍSTICA PARA EL TRANSITO Y MANIPULACIÓN DE MERCANCIAS EN LA LONJA DE PESCADO

URBANIZACIÓN DE VIAL ENTRE AVDA. DE LA PLAYA Y ESTACIÓN DE PRÁCTICOS

ADECUACION DEL MUELLE DE RAICES A NUEVOS USOS

REHABILITACIÓN DE LOS MUELLES SUR Y OESTE DE LA DARSENA DE SAN JUAN DE NIEVA. FASE II

CIRCUNVALACIÓN DE SAN JUAN DE NIEVA DENTRO DE LAS INSTALACIONES DEL PUERTO DE AVILES